COMUNE DI NUSSAR - Prot. 0002938 del 13/06/2023 Tit.VI Cl. Fasc.

SEZIONE N. 31 S
A MT. 14.20

SCAVI E BONIFICHE	
ESTERNO	11,280 m³
RILEVATI	
RIPORTO	8,131 m³
SOVRASTRUTTURA STRADALE	
CARBONATO	2,500 m³
MURATURA IN PIETRAME E MALTA	
OLD CORDOLO DI VALLE	0,000 m³
MURATURA DI VALLE	0,000 m³
OLD FONDAZIONE DI VALLE	0,750 m³
MURATURA DI MONTE	0,000 m³
OLD FONDAZIONE DI MONTE	1,681 m³

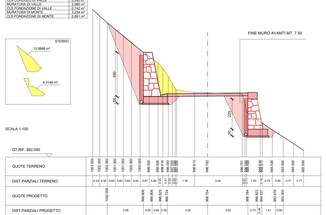

SEZIONE N. 32 TG
A MT. 15.91

SCAVI E BONIFICHE	
ESTERNO	4,344 m³
RILEVATI	
RIPORTO	4,344 m³
SOVRASTRUTTURA STRADALE	
CARBONATO	0,000 m³
MURATURA IN PIETRAME E MALTA	
OLD CORDOLO DI VALLE	0,000 m³
MURATURA DI VALLE	0,000 m³
OLD FONDAZIONE DI VALLE	0,000 m³
MURATURA DI MONTE	0,000 m³
OLD FONDAZIONE DI MONTE	0,791 m³

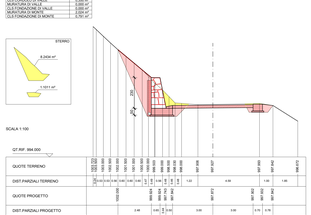

SEZIONE N. 33 V
A MT. 7.26

SCAVI E BONIFICHE	
ESTERNO	11,051 m³
RILEVATI	
RIPORTO	5,138 m³
SOVRASTRUTTURA STRADALE	
CARBONATO	0,000 m³
MURATURA IN PIETRAME E MALTA	
OLD CORDOLO DI VALLE	0,000 m³
MURATURA DI VALLE	0,000 m³
OLD FONDAZIONE DI VALLE	0,823 m³
MURATURA DI MONTE	0,000 m³
OLD FONDAZIONE DI MONTE	0,991 m³

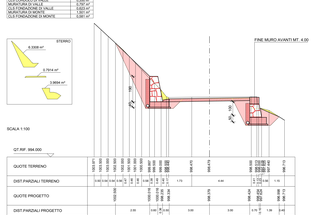

SEZIONE N. 34 TG
A MT. 7.33

SCAVI E BONIFICHE	
ESTERNO	3,344 m³
RILEVATI	
RIPORTO	1,436 m³
SOVRASTRUTTURA STRADALE	
CARBONATO	0,000 m³
MURATURA IN PIETRAME E MALTA	
OLD CORDOLO DI VALLE	0,000 m³
MURATURA DI VALLE	0,000 m³
OLD FONDAZIONE DI VALLE	0,000 m³
MURATURA DI MONTE	0,000 m³
OLD FONDAZIONE DI MONTE	0,000 m³

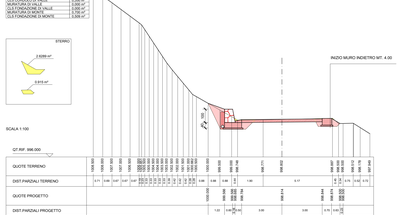

SEZIONE N. 35 TG
A MT. 7.01

SCAVI E BONIFICHE	
ESTERNO	3,027 m³
RILEVATI	
RIPORTO	1,689 m³
SOVRASTRUTTURA STRADALE	
CARBONATO	0,000 m³
MURATURA IN PIETRAME E MALTA	
OLD CORDOLO DI VALLE	0,000 m³
MURATURA DI VALLE	0,000 m³
OLD FONDAZIONE DI VALLE	0,000 m³
MURATURA DI MONTE	0,000 m³
OLD FONDAZIONE DI MONTE	0,000 m³

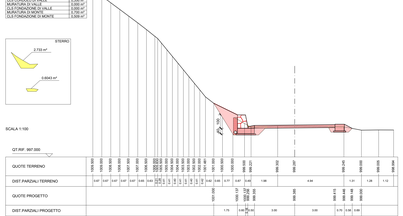

SEZIONE N. 36 V
A MT. 6.50

SCAVI E BONIFICHE	
ESTERNO	5,161 m³
RILEVATI	
RIPORTO	0,531 m³
SOVRASTRUTTURA STRADALE	
CARBONATO	0,000 m³
MURATURA IN PIETRAME E MALTA	
OLD CORDOLO DI VALLE	0,000 m³
MURATURA DI VALLE	0,000 m³
OLD FONDAZIONE DI VALLE	0,000 m³
MURATURA DI MONTE	0,000 m³
OLD FONDAZIONE DI MONTE	0,000 m³

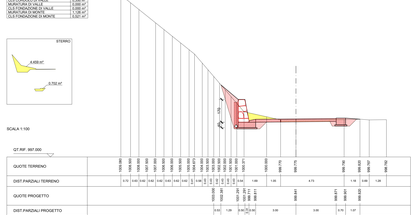

SEZIONE N. 37 TG
A MT. 6.49

SCAVI E BONIFICHE	
ESTERNO	16,985 m³
RILEVATI	
RIPORTO	3,935 m³
SOVRASTRUTTURA STRADALE	
CARBONATO	0,000 m³
MURATURA IN PIETRAME E MALTA	
OLD CORDOLO DI VALLE	0,000 m³
MURATURA DI VALLE	0,000 m³
OLD FONDAZIONE DI VALLE	0,000 m³
MURATURA DI MONTE	0,000 m³
OLD FONDAZIONE DI MONTE	0,000 m³



SEZIONE N. 38 S
A MT. 7.98

SCAVI E BONIFICHE	
ESTERNO	7,495 m³
RILEVATI	
RIPORTO	0,086 m³
SOVRASTRUTTURA STRADALE	
CARBONATO	0,000 m³
MURATURA IN PIETRAME E MALTA	
OLD CORDOLO DI VALLE	0,000 m³
MURATURA DI VALLE	0,000 m³
OLD FONDAZIONE DI VALLE	0,000 m³
MURATURA DI MONTE	0,000 m³
OLD FONDAZIONE DI MONTE	0,000 m³

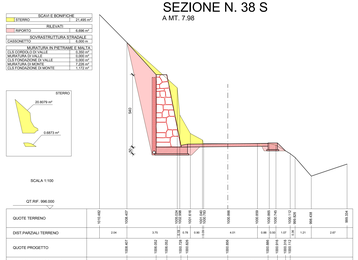

SEZIONE N. 39 TG
A MT. 8.33

SCAVI E BONIFICHE	
ESTERNO	16,985 m³
RILEVATI	
RIPORTO	6,130 m³
SOVRASTRUTTURA STRADALE	
CARBONATO	0,000 m³
MURATURA IN PIETRAME E MALTA	
OLD CORDOLO DI VALLE	0,000 m³
MURATURA DI VALLE	0,903 m³
OLD FONDAZIONE DI VALLE	0,000 m³
MURATURA DI MONTE	0,000 m³
OLD FONDAZIONE DI MONTE	1,000 m³

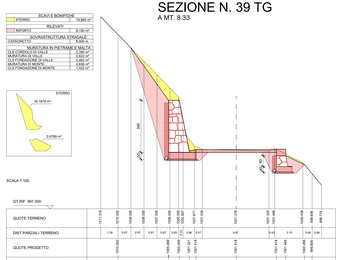

SEZIONE N. 40 V
A METRI 14.38

SCAVI E BONIFICHE	
ESTERNO	2,296 m³
RILEVATI	
RIPORTO	2,396 m³
SOVRASTRUTTURA STRADALE	
CARBONATO	0,000 m³
MURATURA IN PIETRAME E MALTA	
OLD CORDOLO DI VALLE	0,000 m³
MURATURA DI VALLE	0,000 m³
OLD FONDAZIONE DI VALLE	0,000 m³
MURATURA DI MONTE	0,000 m³
OLD FONDAZIONE DI MONTE	0,000 m³

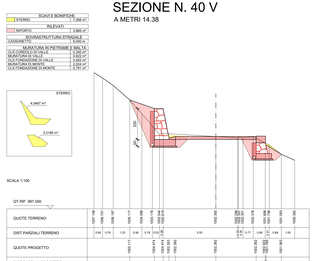

SEZIONE N. 41 TG
A METRI 14.38

SCAVI E BONIFICHE	
ESTERNO	10,241 m³
RILEVATI	
RIPORTO	4,240 m³
SOVRASTRUTTURA STRADALE	
CARBONATO	0,000 m³
MURATURA IN PIETRAME E MALTA	
OLD CORDOLO DI VALLE	0,000 m³
MURATURA DI VALLE	0,000 m³
OLD FONDAZIONE DI VALLE	0,000 m³
MURATURA DI MONTE	0,000 m³
OLD FONDAZIONE DI MONTE	0,000 m³

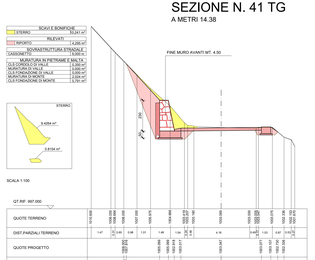

SEZIONE N. 42 S
A METRI 9.17

SCAVI E BONIFICHE	
ESTERNO	1,666 m³
RILEVATI	
RIPORTO	0,666 m³
SOVRASTRUTTURA STRADALE	
CARBONATO	0,000 m³
MURATURA IN PIETRAME E MALTA	
OLD CORDOLO DI VALLE	0,000 m³
MURATURA DI VALLE	0,000 m³
OLD FONDAZIONE DI VALLE	0,000 m³
MURATURA DI MONTE	0,000 m³
OLD FONDAZIONE DI MONTE	0,000 m³

REGIONE AUTONOMA VALLE D'AOSTA

COMUNE DI DOUES

LAVORI DI AMMODERNAMENTO DELLA S.R. n. 29 DI DOUES TRA LE PROGRESSIVE KM 3+300 E KM 3+450

PROGETTO DEFINITIVO - ESECUTIVO

PROGETTO

Sezioni 31-42

COMMITTENTE: REGIONE AUTONOMA VALLE D'AOSTA – ASSESSORATO OPERE PUBBLICHE

CALZA PROGETTAZIONI

ING. HENRI CALZA

DATA:	0	15 GIUGNO 2023	PD-PE	A04
REVISIONI N°:	1			
	2			
	3		Scala 1:100	
	4			
CP_P_002_02_06				
Redatto: M. Spingola	Visto: D. Calza		Approvato: H. Calza	